



PLAN LOCAL D'URBANISME MODIFICATION N°1

27U19

Rendu exécutoire
le



EMPLACEMENTS RÉSERVÉS

Date d'origine :

Décembre 2019

4d

APPROBATION - Dossier annexé à la
délibération municipale du

Urbanistes :

Mandataire : ARVAL

Agence d'Urbanisme ARVAL
Sarl MATHIEU - THIMONIER - CARRAUD
3 bis, Place de la République - 60800 CREPY-EN-VALOIS
Téléphone : 03 44 94 72 16 - Fax : 03 44 39 04 61
Courriel : Nicolas.Thimonier@arval-archi.fr

Equipe d'étude :

N. Thimonier (Géog-Urb), M. Louërat (Urb)

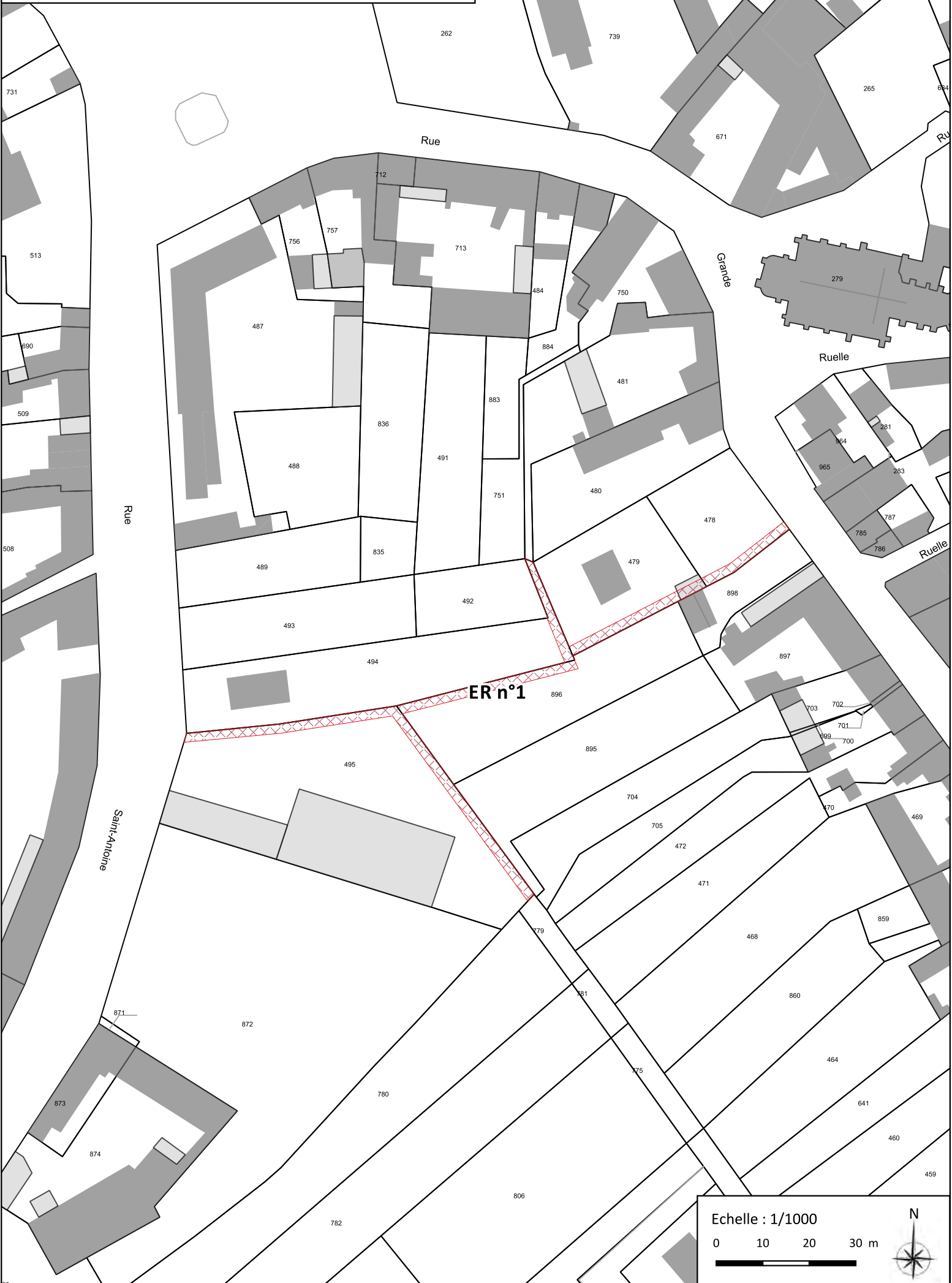
Participation financière : Conseil Départemental de l'Oise



LISTE DES EMPLACEMENTS RÉSERVÉS

N° ER	REFERENCE PARCELLE CADASTRALE	EMPRISE	BENEFICIAIRE	DESTINATION
ER n°1	zone UA et UB Parcelles n°478, 479, 494, 495 et 896 (en partie)	418,0 m ²	Commune	Création d'une liaison douce reliant la Grande Rue, la rue Sainte-Antoine et la rue des Tilleuls
ER n°2	zone UA Parcelles n°283 et 285 (en partie)	576,5 m ²	Commune	Création d'un parc de stationnement et/ou d'un équipement de service de type maison médicale, en lien avec les commerces et services de la Grande Rue (pharmacie)
ER n°3	zone N Parcelles n°574	5 334,3 m ²	Commune	Agrandissement du cimetière
ER n°4	zone UA et UB Parcelles n°709, 949 (en partie)	753,5 m ²	Commune	Création d'une liaison douce reliant la rue Brûlée à la rue Louis Hennon
ER n°5	zone UB et N Parcelles n°662, 828, 829 et 831 (en partie)	1 005,1 m ²	Commune	Création d'une liaison douce reliant la rue du Tour de Ville au quai de la gare de Tricot
ER n°6	zone A Parcelles n°20	1 900,5 m ²	Commune	Création d'un ouvrage de gestion des eaux pluviales

Emplacement réservé n°1
Parcelles n°478, 479, 494, 495 et 896 (en partie)

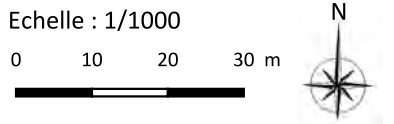
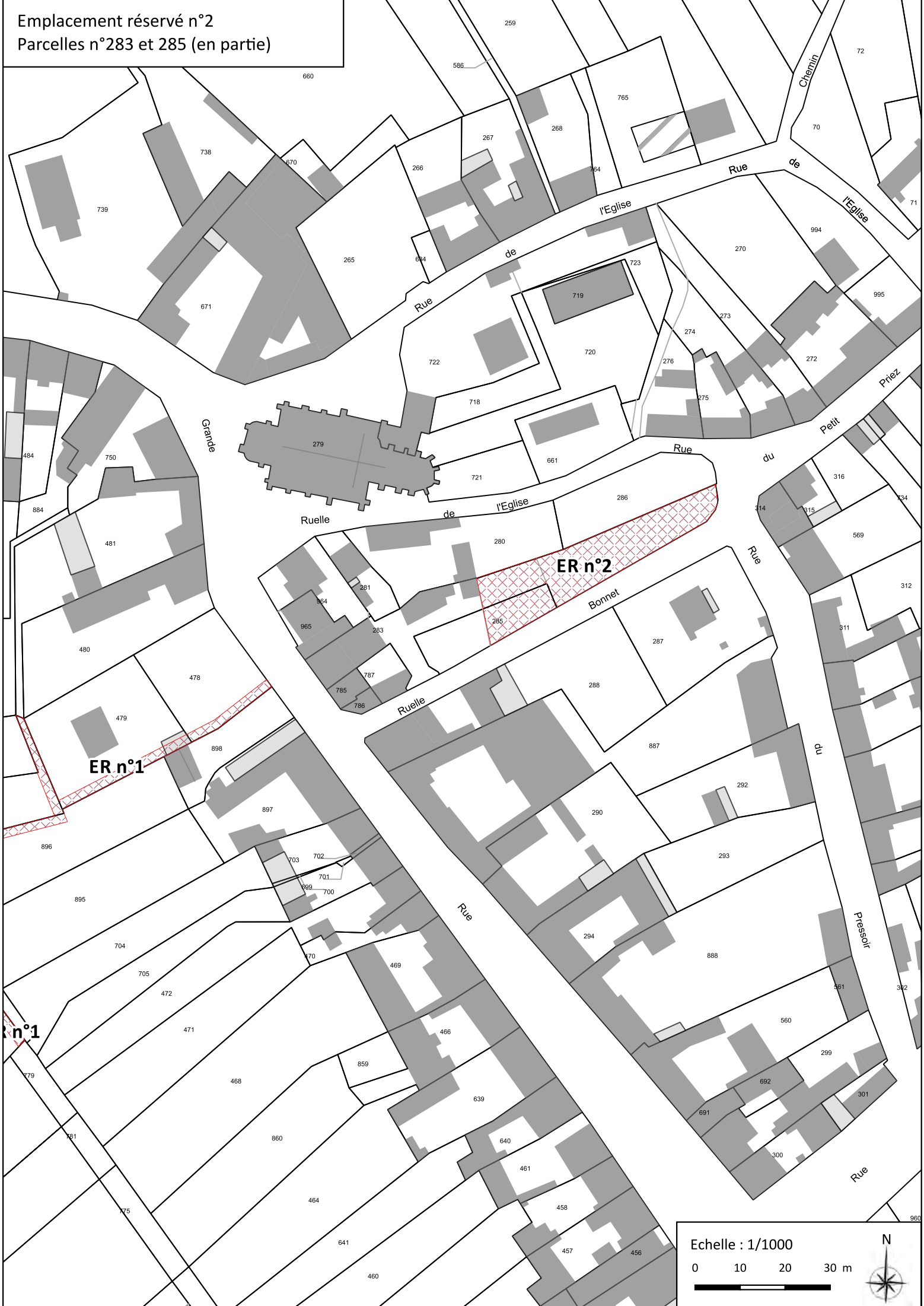


Echelle : 1/1000

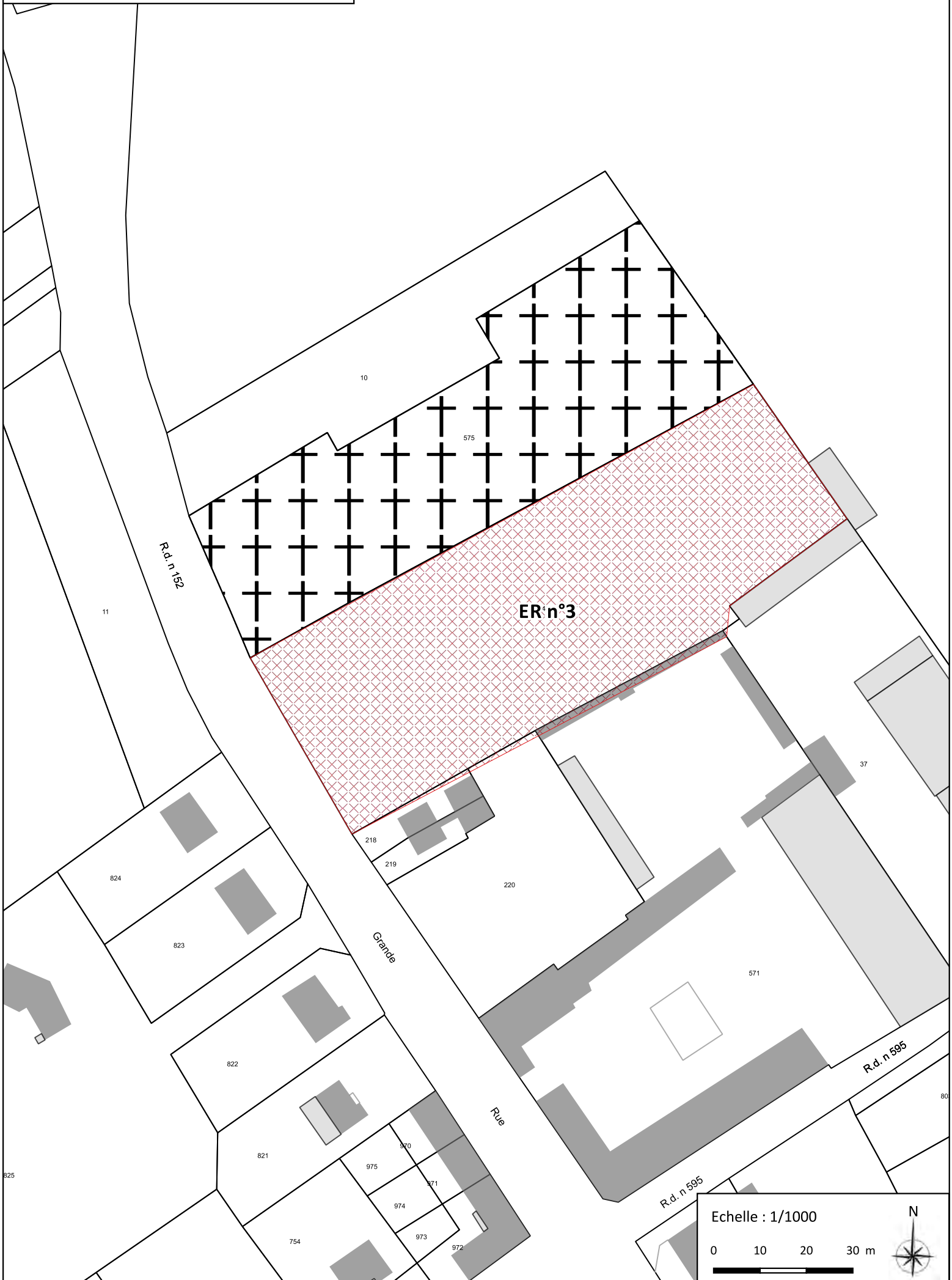
0 10 20 30 m



Emplacement réservé n°2
Parcelles n°283 et 285 (en partie)



Emplacement réservé n°3
Parcelle n°574

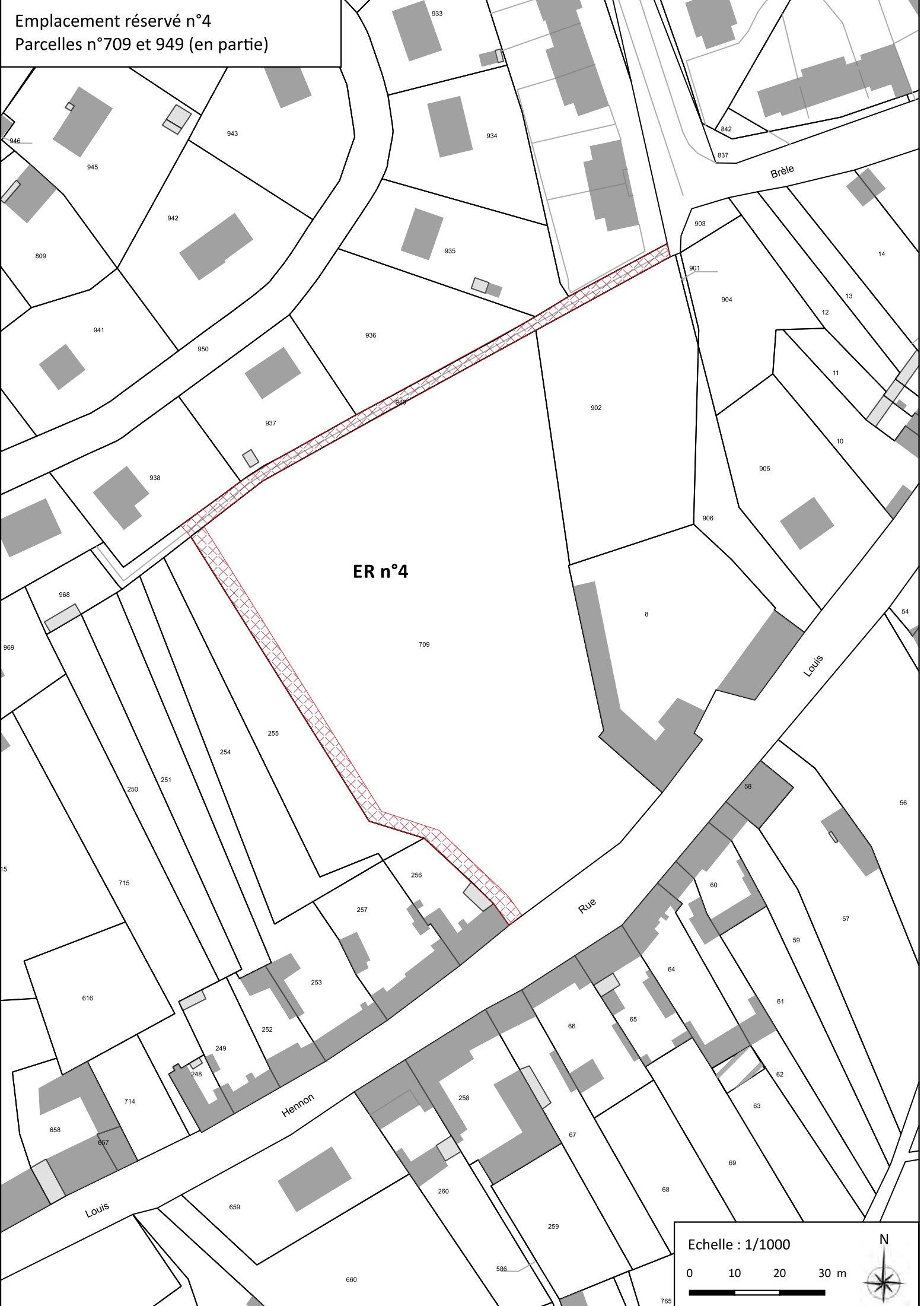


Echelle : 1/1000

0 10 20 30 m



Emplacement réservé n°4
Parcelles n°709 et 949 (en partie)

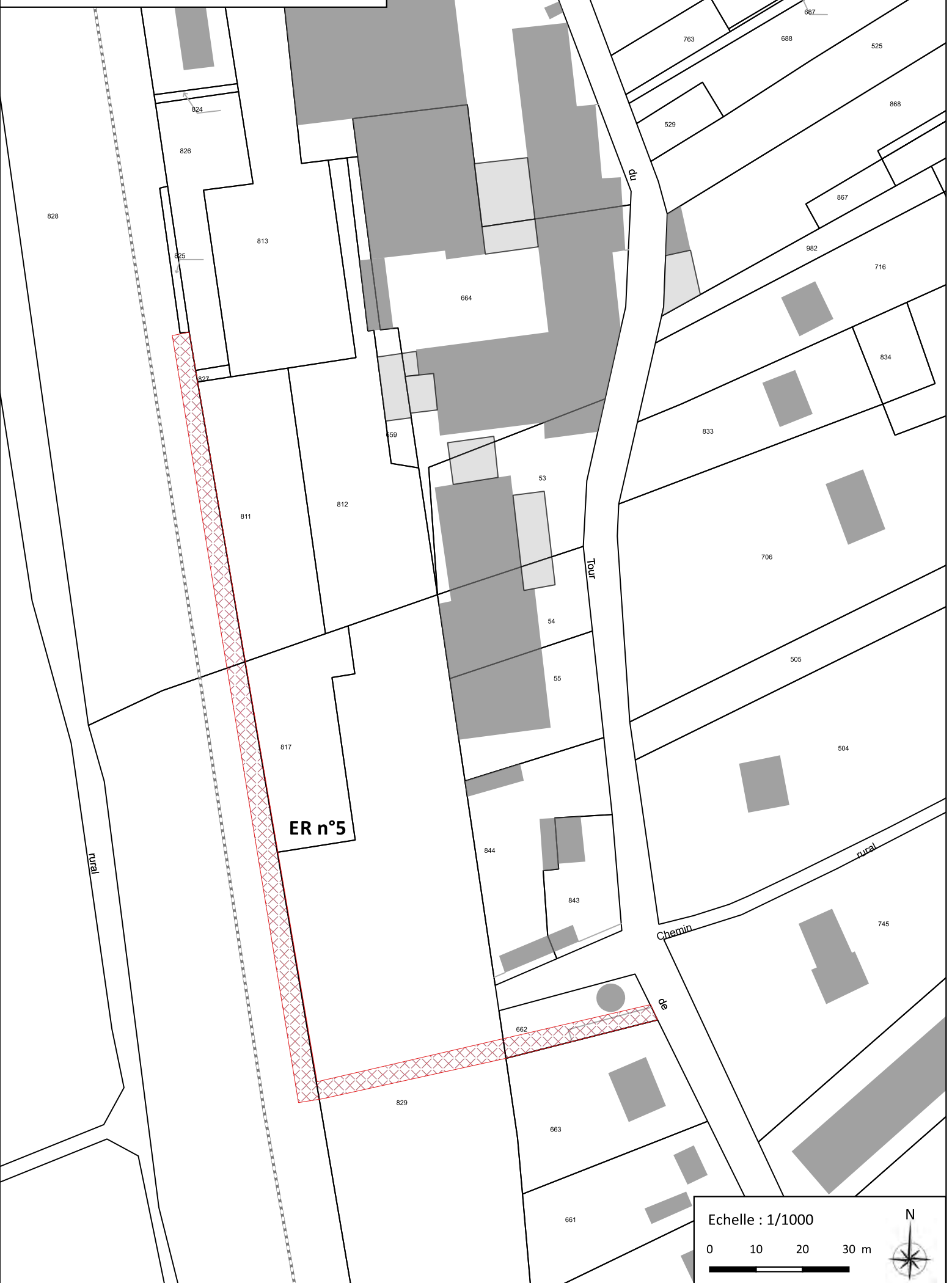


ER n°4

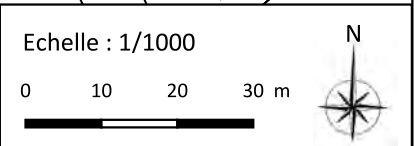
Echelle : 1/1000

0 10 20 30 m

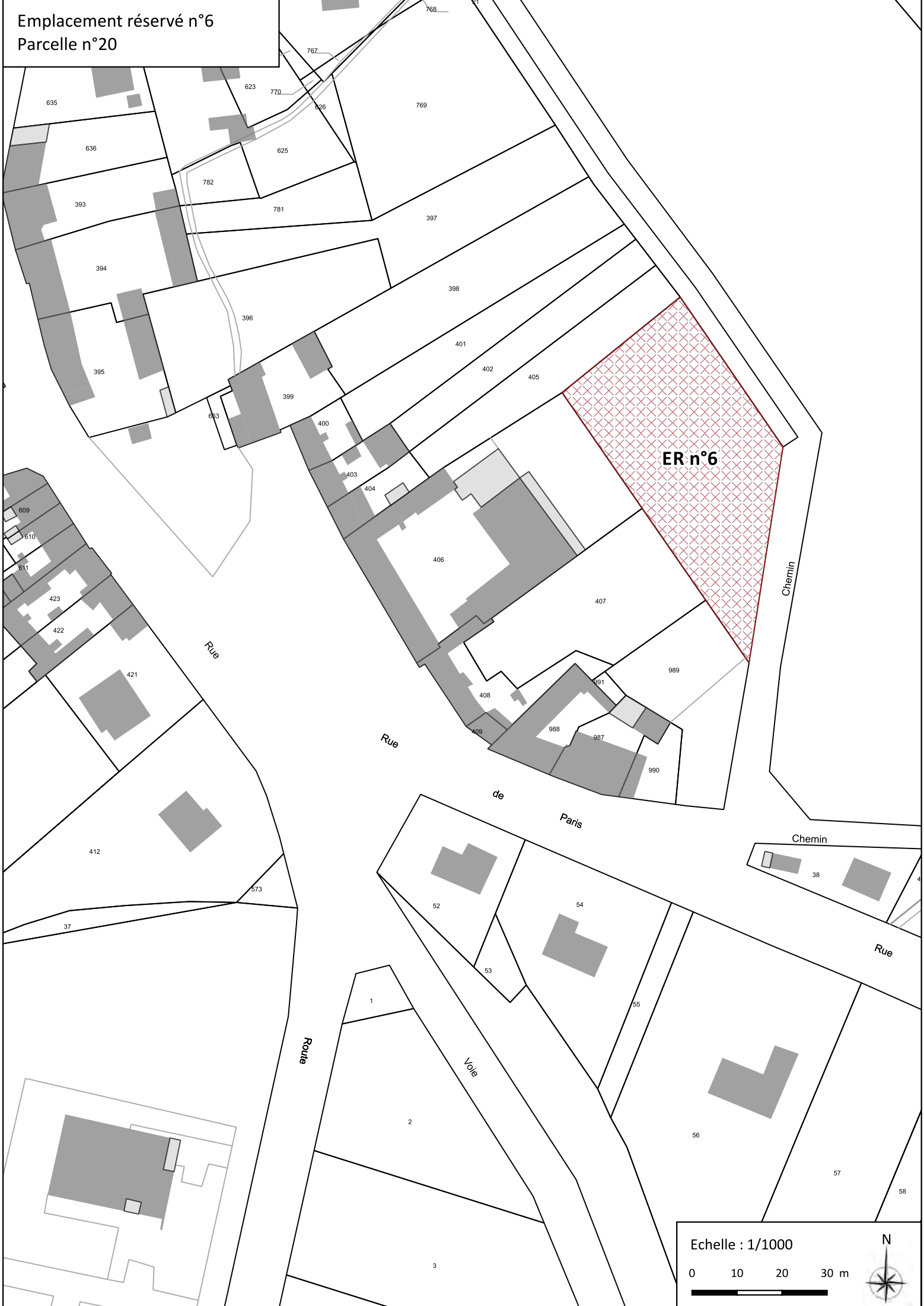
Emplacement réservé n°5
Parcelles n°662, 828, 829, 831 (en partie)



ER n°5



Emplacement réservé n°6
Parcelle n°20



ER n°6

Echelle : 1/1000

0 10 20 30 m

